



Hatósági feladatok a HM életében

Koós Tamás alezredes
vezető kiemelt főosztályvezető
Honvédelmi Minisztérium
Hatósági Főosztály
Építési és Térképészeti Hatósági Osztály

2023. szeptember 21.



Tartalom

- **Jogszabályi háttér**
- **Elektronikus ügyintézés**
- **Légi távérzékelési engedélykérelem**
- **Minősített területet érintő légi távérzékelés feltétele**
- **Bejelentési kötelezettségek**
- **A távérzékelés folyamatának ellenőrzésére**
- **Adatszolgáltatás**

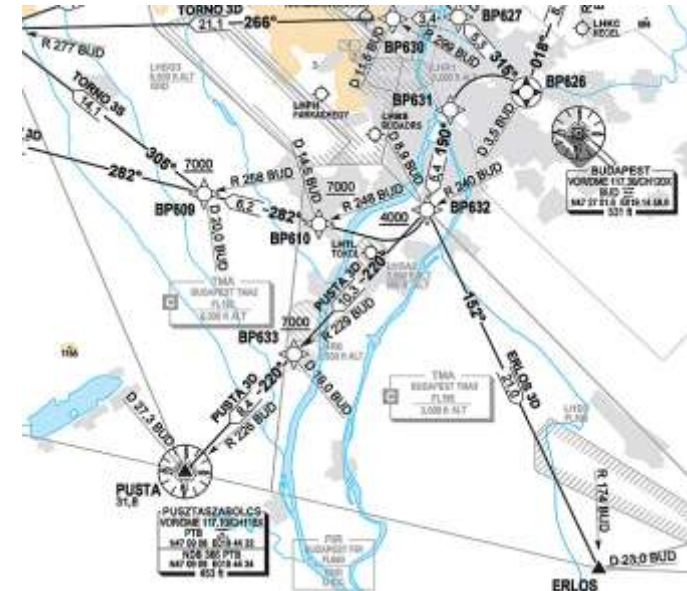
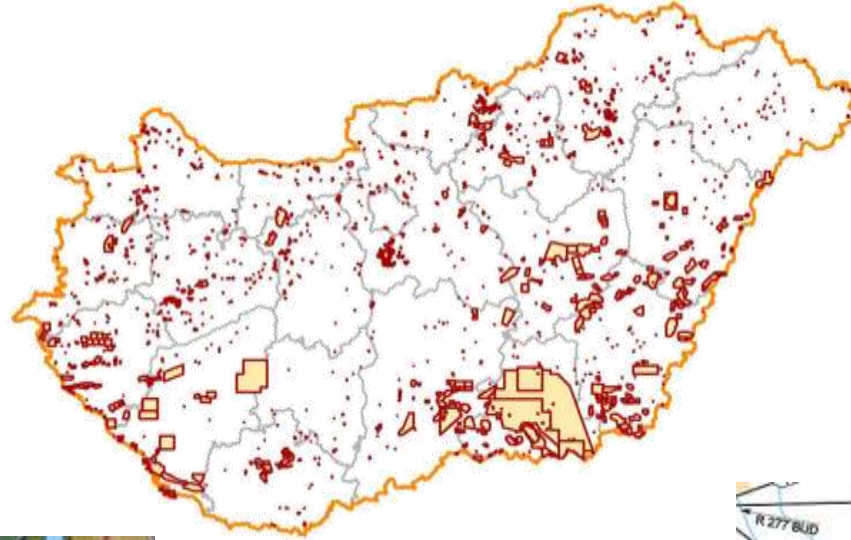


Jogszabályi háttér

- **2012. évi XLVI. törvény** a földmérési és térképészeti tevékenységről (Fttv.);
- **399/2012. (XII. 20.) Korm. rendelet** a légi távérzékelés engedélyezésének és a távérzékelési adatok használatának rendjéről;
- **129/2015. (V. 27.) Korm. rendelet** a földmérési és térképészeti tevékenységről szóló 2012. évi XLVI. törvényben meghatározott bírságok kiszabásának részletes szabályairól;
- **65/2023. (III. 2.) Korm. rendelete** a honvédelmi térképészeti hatósági feladatokért felelős szerv kijelöléséről, hatósági feladatairól és hatásköréről.

Fttv. - távérzékelési adatok felhasználása

19. § „(12) Geodéziai, térképészeti, geofizikai, geológiai és navigációs célra kizárólag a 30. § (1) bekezdésében e célra kiadott engedély alapján készült távérzékelelt adatok használhatók fel.”





Fttv. - Légi távérzékelés feltételei

2012. évi XLVI. törvény a földmérési és térképészeti tevékenységről

„30. § (1) **Légi távérzékelés végrehajtásához** – rendkívüli állapot, szükségállapot, katasztrófa és katasztrófaveszély esetén elrendelt légi távérzékelés kivételével –, felvétel vagy **adat közzétételéhez**, illetve **kereskedelmi célú felhasználásához engedély szükséges.**

(2) A Kormány rendeletben állapítja meg a légi távérzékelés végrehajtásának, illetve a távérzékelte adat felhasználásának rendjét.

(3) **Aki légi távérzékelési tevékenységet engedély nélkül, vagy az engedélyben foglaltaktól eltérően végez, kormányrendeletben meghatározott mértékű bírságot köteles fizetni.**”

Értelmező rendelkezések

1. § „9. *földi, légi és űrtávérzékelés: mérések végrehajtására, illetve térképkészítésre alkalmas földi, légi és űr távérzékelési adatgyűjtés, amelynek célja és eredménye geodéziai, térképészeti, geofizikai, geológiai és navigációs adatok gyűjtése.*”



Fttv. „bírságos” Korm. rendelet

129/2015. (V. 27.) Korm. rendelet

a légi távérzékelési tevékenység jogosulatlan végzéséért kiszabható bírság

- 7. § (1) A légi távérzékelés engedélyezésének és a távérzékelési adatok használatának rendjéről szóló kormányrendelet szerinti **engedély nélküli** vagy az **engedélyben foglaltaktól eltérő légi távérzékelési tevékenység esetén**, az Fttv. 30. § (3) bekezdése alapján kiszabható bírság mértéke 100 000 forint.
- (2) A bírságot a honvédelmi térképészeti hatósági feladatokért felelős szerv szabja ki.

A bírság megfizetése

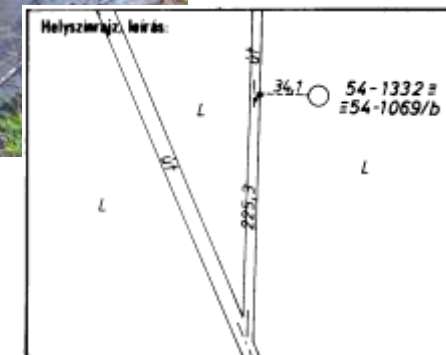
- 8. § (1) Az e rendelet alapján kiszabott bírságot a megállapító határozat véglegessé válását követő 30 napon belül, a bírságot kiszabó határozatban megjelölt számlaszámra kell megfizetni.





65/2023. (III. 2.) Korm. rendelet

- „1. § A Kormány a honvédelmi térképészeti hatósági feladatokért felelős szervként a honvédelemért felelős minisztert (a továbbiakban: Hatóság) jelöli ki.”
- „2. § A Hatóság hatáskörében országos illetékességgel eljárva végzi
- a) a Hatóság hatáskörébe tartozó **állami térképi adatbázisok állami átvételét,**
 - b) a Hatóság hatáskörébe tartozó **állami térképi adatbázisok alapján készülő,** a nem honvédelmi célú térképellátás körébe tartozó tematikus adatbázisok, térképek, **termékek készítésének és sokszorosításának engedélyezését,**
 - c) a **légi távérzékelés engedélyezését és a távérzékelte adatok ellenőrzését,** valamint
 - d) a **katonai tájékozási hálózat pontjainak létesítésére, megszüntetésére vagy áthelyezésére irányuló kérelmek elbírálását.”**





Elektronikus ügyintézés

A légi távérzékelések engedélyezési eljárása során teljes körben lehetőség van elektronikus ügyintézésre

Hivatali Kapu: **HMHH**

vagy e-mail: hm.hf@hm.gov.hu

AZ ELEKTRONIKUS ÜGYINTÉZÉS ELŐNYEI:

- Csökken az ügyintézésre fordított idő, egyszerűbb, **gyorsabb**
- Csökken a papír alapú ügyintézésrel járó környezetterhelés
- Költséghatékony
- Előre gyártott formanyomtatványok, kitöltési útmutatók

AZ ELEKTRONIKUS ÜGYINTÉZÉS HÁTRÁNYAI:

- Rendelkezni kell internetkapcsolattal, Ügyfélkapu/Cégkapu regisztrációval, digitális aláírással/azonosítással.

A korábbi MH GEOSZ-os benyújtási lehetőségek (e-papír, MH GEOSZ Hivatali Kapu) már nem élnek.

A JÖVŐ: **FIR** (Földmegfigyelési Információs Rendszer), **teljeskörű elektronikus ügyintézési felület**



A légi távérzékelési engedélyeztetési eljárás

1. § (1) A légi távérzékelési (a továbbiakban: távérzékelési) engedély kiadása iránti kérelmet a honvédelmi térképészeti hatósági feladatokért felelős szervhez kell benyújtani.

(2) A távérzékelési engedély iránti **kérelemnek** az általános közigazgatási rendtartásról szóló törvényben felsorolt adatokon kívül **tartalmaznia kell:**

- a) a kérelmező személy (szerv) telefon- és telefax-számát, **elektronikus levélcímét,**
- b) a távérzékelés, valamint a **fel- és leszállás helyét, a tervezett repülési útvonalat térképen** vagy térképmásolaton **három példányban,**
- c) a végrehajtás **tervezett időszakát,**
- d) a **légijármű típusát, üzemben tartójának nevét,**
- e) a távérzékelés **végrehajtójának nevét, címét,**
- f) a légiközlekedésről szóló törvény alapján kiadott **légi távérzékelési tevékenységi engedélyének számát,**
- g) a távérzékelés **felhasználási célját,**
- h) a **távérzékelés, a távérzékelő eszközök technikai paramétereit,** valamint,
- i) a távérzékelés folyamata alatt a felvételező eszköz által vett vagy **rögzített adatok, képek és jelek** (a továbbiakban együtt: távérzékelte adatok) távközlési úton való továbbítására vonatkozó kérelem előzetes engedélyhez kötött megjelölését,
- j) az adatokkal **rendelkezni jogosult nyilatkozatát** arról, hogy a távérzékeléshez igénybevett pénzügyi források **tartalmazzak-e részben vagy egészben közpénzeket.**



A légi távérzékelési engedélyeztetési eljárás

Magyar Honvédség Geoinformációs Szolgálat
 Postacím: 1075 Budapest 114. Pf. 97.
 Fax: 336-21-41 Tel.: 336-21-62

Légi távérzékelési engedélykérelem

A 336/2012. (XII.28.) Kormányrendelet a légi távérzékelési engedélyeztetéséről és a távérzékelési adatok szankcionálásáról részlete

Hatalyba lépés dátuma: 2023.03.01

1. KÉRŐ SZEMÉLY ADATAI

1.1. Kérő személyazonosító megnevezése:
 név (házasnév) család név: _____
 név (házasnév) születésnév: _____
 lakóhely: _____
 születési dátum vagy évi megnevezés: _____

1.2. Kérő személyazonosító száma: _____

1.3. Telefonszám: _____

1.4. Ügyintézőkapcsolattartó (tel): _____

1.5. E-mail: (nem közzétehető, de az ügyintézéshez szükséges) _____

2. A LÉGI TÁVÉRZÉKELÉST VÉGREHAJTÓ ADATAI

2.1. Végrehajtó személyazonosító megnevezése:
 név (házasnév) család név: _____
 név (házasnév) születésnév: _____
 lakóhely: _____
 születési dátum vagy évi megnevezés: _____

2.2. Végrehajtó személyazonosító száma: _____

2.3. Telefonszám: _____

2.4. Ügyintézőkapcsolattartó (tel): _____

2.5. E-mail: (nem közzétehető, de az ügyintézéshez szükséges) _____

3. A LÉGI TÁVÉRZÉKELÉS ADATAI

3.1. Légi távérzékelés (szankcionálás) helye (vagyis a bevezetés megkezdésének helye, illetve hagyományos ügyintézés esetén két példányban megküldendő):

3.2. A regisztrált területek sorszáma, a fel- és lezárási helye:

3.3. Végrehajtás tervezett ideje: 2023.03.01 - 2023.03.01

Kérelmező: _____ Hírvédő cégvezető aláírása

Kérelmező: _____

Hagyományos ügyintézés esetén benyújtandó két példányban

Küldött verzió: 3.19.0 Nyomtatvány verzió: 1.0 Nyomtatva: 2023.06.05 09:23:01

3. A LÉGI TÁVÉRZÉKELÉS ADATAI

3.4. Légitírási típusa: _____

3.5. Légitírási leírás, amelyben részletek azzal: _____

3.6. Légitírási üzemeltetője: _____

3.7. A távérzékelés felhasználási célja: _____

3.8. A légi távérzékelési adat tárolására vonatkozó igényel? Igen Nem

3.9. A légkörlevegőtől szülő törvény alapján kiadott légi távérzékelési tevékenységi engedély száma: _____

3.10. Az alkalmazott technológia műszaki paramétere (repülési magasság, terjedési sebesség, kamera felbontás):

3.11. A távérzékelési adatokkal rendelkezni jogosult nyilatkozata arról, hogy a távérzékeléshez igénybevevett pénzügyi források tartalmazzak-e részben vagy egészben közzétett adatokat?
 Igen Nem A nyilatkozat külön dokumentumban csatolva

Kérelmező: _____ Hírvédő cégvezető aláírása



+ KMZ, SHP fájl



Minősített területet érintő távérzékelés feltétele

1. § (6) Olyan objektumok felett, melyek távérzékelése során minősített adatok keletkeznek, illetve annak valószínűsíthető körzetében csak az végezhet távérzékelést, aki a távérzékelési engedélyen kívül

a) rendelkezik a minősített adat kezeléséhez a minősített adat védelméről szóló törvényben meghatározott feltételekkel,

b) a honvédelmi térképészeti hatósági feladatokért felelős szervével minősített adat kezelésére szerződést köt, valamint

c) igazolja a minősített adat védelméről szóló törvény szerinti állami vagy közfeladat ellátását.





Felszállás előtti bejelentés

2. § (4) Az engedélyes köteles legalább **két munkanappal a felszállás napja előtt** a honvédelmi térképészeti hatósági feladatokért felelős szervnek írásban bejelenteni:

- a) a távérzékelési engedély számát,
- b) a légi jármű lajstromjelét, amennyiben rendelkezik azzal,
- c) a fel- és leszállás idejét, helyét,**
- d) a munkaterület megnevezését,**
- e) a felvételező rendszer típusát, valamint
- f) az adattároló, adathordozó eszközök azonosító számát.

Címzett: Honvédelmi Minisztérium Hatósági Főosztály
1055 Budapest, Balaton utca 7-11.
hm.hfo@hm.gov.hu

Engedély szám/Nyt. szám: /2023/h

Tárgy: Tervezett repülés időpontjának bejelentése

Tisztelt Főosztályvezető Asszony!

Az alábbiak szerint tervezzük a repülés időpontját:

a) Távérzékelés helye:

b) Repülés tervezett időszaka és felszállás helye:

c) Légi jármű típusa és az adatok rögzítésének módja:

d) A távérzékelés felhasználási célja:

e) A távérzékelő eszközök technikai paraméterei:

Pécs, 2023. 09.

Tisztelettel:

Ügyvezető igazgató



A távérzékelés folyamatának ellenőrzésére

2. § (1) A honvédelmi térképészeti hatósági feladatokért felelős szervezet **jogosult a távérzékelés folyamatának ellenőrzésére.**

(2) E rendelet tekintetében a távérzékelés folyamata a távérzékelési engedély iránti **kérelem benyújtásától** a repülési útvonal, a távérzékelés során leképződött adatok vagy a lefedett terület ellenőrzéséig tart, **beleértve a repülőtéren végrehajtott helyszíni ellenőrzést is.**

(3) Az 1. § (6) bekezdésében foglalt feltételek szerint kiadott engedély esetében a távérzékelés folyamata a távérzékelte adatok minősítési eljárásának megkezdéséig tart.

(6) Az **engedélyes köteles biztosítani** a honvédelmi térképészeti hatósági feladatokért felelős szerv ellenőre számára a távérzékelés ellenőrzésének végrehajtásához **szükséges technikai és technológiai feltételeket.**





Távérzékelési adatlap („Törzslap”)

(9) A távérzékelést végrehajtó személy köteles a távérzékelésről adatlapot vezetni, amelynek tartalmaznia kell:

- a) a távérzékelési engedély számát,
- b) a légijármű **lajstromjelét**, amennyiben rendelkezik azzal,
- c) a fel- és leszállás **tényleges idejét, helyét**,
- d) a **munkaterület megnevezését** és az **eredeti felhasználás célját**,
- e) a felvételező rendszer **eszközeinek típusát, gyártási számát**,
- f) az **adattároló, adathordozó típusát**, a távérzékelte adatok tárolási helyét,
- g) az adattároló, adathordozó **eszközök azonosító számát**,
- h) az egyes, önálló sorszámmal rendelkező adathordozókon tárolt adatok által lefedett **területek sarokpont koordinátáit**, és – ha ez lehetséges – a **kezdő és a végső felvételek sorszámát**, továbbá a **készített felvételek darabszámát**,
- i) az adattároló, adathordozó eszközök **esetleges cseréjének időpontját**, valamint
- j) az **esetleges zavaró tényezőket**, melyek az engedélytől való eltérést eredményezték.

0460/065
060-3/65

Légifényképnegatívanyag törzslap

Terület: V. Bonyod m. Délkeleti Felvételező módja: _____
 Felvételező szerv neve: A. F. T. H.

A negatívanyag megnevezése, laboratóriumi és vpt. adatai								
A készítés ideje: <u>1965.07.13.</u>	<u>12.52b</u>	437	4851 MI 112 db					
A felvételek megkezd. ideje: <u>08.48</u>	<u>32.0</u>	4962 II	29.10 II					
A felvételek befejezésének ideje: <u>10.58</u>	<u>32.0</u>	Laboratórium megnevezése: <u>1965.07.13.</u>	Friss: <u>Uj20m.</u>					
A készítés staja: <u>12.52b</u>	Dist. exp. idő: <u>04.55</u>	Alkalmazott expozíció: <u>D-25</u>						
Használt negatívanyag típusa: <u>2000</u>	Reppelidő: <u>2.118-21</u>	Felvételek száma: <u>20</u>	per: <u>20</u>					
Felvételező: <u>Kondor György</u>	Magasság: <u>1042</u>	Távképfő típusa: <u>W11d</u>	Mag. fel. seb.: <u>26/99%</u>					
Magasság: <u>2000</u> m	Távolság: <u>220</u> km	Felvételek mérete: <u>8x11</u>						
GT: <u>10-10</u>	Érték: <u>235</u> km/h	Megjegyzés: (Különleges esetek)						
Használt típus: <u>80-5</u>	W: <u>km/h</u>	Az anyag a felvételek előtti művelet során, a felvételek készítésekor megsemmisült.						
Negatív típus: <u>Panatomic X</u>	En. szám: <u>K-171</u>	1965. július 13.						
Negatív érzékenység: <u>13 D⁰</u>	Férfényezés: <u>LUK</u>	<u>Kalcsa György</u>						
Expozíció: <u>1/300</u>	Fényezés: <u>LUK</u>							
Stílus: <u>1,5 x 30</u>	Magasság: <u>2000</u>							
A munkaterület: <u>6, 5, 7, 8, 10, 15, 11, 12, 13, 14, 19, 20, 21.</u>								
Megjegyzés: <u>Döntés 100, 40-los látás.</u>	Rajzvezető: <u>Fejér J.</u>							
N.	D ₁	D ₂	D ₃	D ₄	A negatívanyag sorszáma			
					megjelölés	szám	stílus	
4877	0,15	0,18	0,20	0,24	Döntés (D)	4851-4860	4861-4862	4863-4865
4860	0,15	0,20	0,24	0,28	Hosszúság (H)	4851-4862		
4851	0,15	0,20	0,24	0,28	Felület (F)	4851-4862		
4890	0,15	0,20	0,24	0,28	Kezdeti felvételek	4851-4862		
4891	0,15	0,20	0,24	0,28	Bezárási felvételek	4851-4862		
4930	0,15	0,20	0,24	0,28	Döntés (D)	4851-4860	4861-4862	4863-4865
4941	0,15	0,20	0,24	0,28	Felület (F)	4851-4862		
4862	0,15	0,20	0,24	0,28				
4892	0,15	0,20	0,24	0,28				
4893	0,15	0,20	0,24	0,28				
4894	0,15	0,20	0,24	0,28				
4895	0,15	0,20	0,24	0,28				
4896	0,15	0,20	0,24	0,28				
4897	0,15	0,20	0,24	0,28				
4898	0,15	0,20	0,24	0,28				
4899	0,15	0,20	0,24	0,28				
4890	0,15	0,20	0,24	0,28				
4891	0,15	0,20	0,24	0,28				
4892	0,15	0,20	0,24	0,28				
4893	0,15	0,20	0,24	0,28				
4894	0,15	0,20	0,24	0,28				
4895	0,15	0,20	0,24	0,28				
4896	0,15	0,20	0,24	0,28				
4897	0,15	0,20	0,24	0,28				
4898	0,15	0,20	0,24	0,28				
4899	0,15	0,20	0,24	0,28				
4890	0,15	0,20	0,24	0,28				
4891	0,15	0,20	0,24	0,28				
4892	0,15	0,20	0,24	0,28				
4893	0,15	0,20	0,24	0,28				
4894	0,15	0,20	0,24	0,28				
4895	0,15	0,20	0,24	0,28				
4896	0,15	0,20	0,24	0,28				
4897	0,15	0,20	0,24	0,28				
4898	0,15	0,20	0,24	0,28				
4899	0,15	0,20	0,24	0,28				
4890	0,15	0,20	0,24	0,28				
4891	0,15	0,20	0,24	0,28				
4892	0,15	0,20	0,24	0,28				
4893	0,15	0,20	0,24	0,28				
4894	0,15	0,20	0,24	0,28				
4895	0,15	0,20	0,24	0,28				
4896	0,15	0,20	0,24	0,28				
4897	0,15	0,20	0,24	0,28				
4898	0,15	0,20	0,24	0,28				
4899	0,15	0,20	0,24	0,28				
4890	0,15	0,20	0,24	0,28				
4891	0,15	0,20	0,24	0,28				
4892	0,15	0,20	0,24	0,28				
4893	0,15	0,20	0,24	0,28				
4894	0,15	0,20	0,24	0,28				
4895	0,15	0,20	0,24	0,28				
4896	0,15	0,20	0,24	0,28				
4897	0,15	0,20	0,24	0,28				
4898	0,15	0,20	0,24	0,28				
4899	0,15	0,20	0,24	0,28				
4890	0,15	0,20	0,24	0,28				
4891	0,15	0,20	0,24	0,28				
4892	0,15	0,20	0,24	0,28				
4893	0,15	0,20	0,24	0,28				
4894	0,15	0,20	0,24	0,28				
4895	0,15	0,20	0,24	0,28				
4896	0,15	0,20	0,24	0,28				
4897	0,15	0,20	0,24	0,28				
4898	0,15	0,20	0,24	0,28				
4899	0,15	0,20	0,24	0,28				
4890	0,15	0,20	0,24	0,28				
4891	0,15	0,20	0,24	0,28				
4892	0,15	0,20	0,24	0,28				
4893	0,15	0,20	0,24	0,28				
4894	0,15	0,20	0,24	0,28				
4895	0,15	0,20	0,24	0,28				
4896	0,15	0,20	0,24	0,28				
4897	0,15	0,20	0,24	0,28				
4898	0,15	0,20	0,24	0,28				
4899	0,15	0,20	0,24	0,28				
4890	0,15	0,20	0,24	0,28				
4891	0,15	0,20	0,24	0,28				
4892	0,15	0,20	0,24	0,28				
4893	0,15	0,20	0,24	0,28				
4894	0,15	0,20	0,24	0,28				
4895	0,15	0,20	0,24	0,28				
4896	0,15	0,20	0,24	0,28				
4897	0,15	0,20	0,24	0,28				
4898	0,15	0,20	0,24	0,28				
4899	0,15	0,20	0,24	0,28				
4890	0,15	0,20	0,24	0,28				
4891	0,15	0,20	0,24	0,28				
4892	0,15	0,20	0,24	0,28				
4893	0,15	0,20	0,24	0,28				
4894	0,15	0,20	0,24	0,28				
4895	0,15	0,20	0,24	0,28				
4896	0,15	0,20	0,24	0,28				
4897	0,15	0,20	0,24	0,28				
4898	0,15	0,20	0,24	0,28				
4899	0,15	0,20	0,24	0,28				
4890	0,15	0,20	0,24	0,28				
4891	0,15	0,20	0,24	0,28				
4892	0,15	0,20	0,24	0,28				
4893	0,15	0,20	0,24	0,28				
4894	0,15	0,20	0,24	0,28				
4895	0,15	0,20	0,24	0,28				
4896	0,15	0,20	0,24	0,28				
4897	0,15	0,20	0,24	0,28				
4898	0,15	0,20	0,24	0,28				
4899	0,15	0,20	0,24	0,28				
4890	0,15	0,20	0,24	0,28				
4891	0,15	0,20	0,24	0,28				
4892	0,15	0,20	0,24	0,28				
4893	0,15	0,20	0,24	0,28				
4894	0,15	0,20	0,24	0,28				
4895	0,15	0,20	0,24	0,28				
4896	0,15	0,20	0,24	0,28				
4897	0,15	0,20	0,24	0,28				
4898	0,15	0,20	0,24	0,28				
4899	0,15	0,20	0,24	0,28				
4890	0,15	0,20	0,24	0,28				
4891	0,15	0,20	0,24	0,28				
4892	0,15	0,20	0,24	0,28				
4893	0,15	0,20	0,24	0,28				
4894	0,15	0,20	0,24	0,28				
4895	0,15	0,20	0,24	0,28				
4896	0,15	0,20	0,24	0,28				
4897	0,15	0,20	0,24	0,28				
4898	0,15	0,20	0,24	0,28				
4899	0,15	0,20	0,24	0,28				
4890	0,15	0,20	0,24	0,28				
4891	0,15	0,20	0,24	0,28				
4892	0,15	0,20	0,24	0,28				
4893	0,15	0,20	0,24	0,28				
4894	0,15	0,20	0,24	0,28				
4895	0,15	0,20	0,24	0,28				
4896	0,15	0,20						



Végrehajtást követő bejelentési kötelezettség

(10) Az engedélyes köteles a (9) bekezdés szerinti **adatlapot** a leszállás utáni első munkanapon a honvédelmi térképészeti hatósági feladatokért felelős szervezethez **eljuttatni**, illetve a feladat végrehajtásának **esetleges elmaradását bejelenteni**.

(11) Azon légi távérzékelés esetén, amelynek eredményeként minősített adat leképződése nem valószínűsíthető, **az engedélyes köteles megküldeni** a honvédelmi térképészeti hatósági feladatokért felelős szerv részére **a repülési útvonal** és **a távérzékelte adatokkal lefedett terület meghatározó adatokat** legkésőbb a feldolgozás utáni első munkanapon.





Adatszolgáltatás

Fttv.

19. § (8) bekezdése alapján minden, az adatállománnyal rendelkezni jogosult köteles átadni (a megrendelőnek történő átadását követő tizenöt napon belül) **a földmérési és térinformatikai államigazgatási szervnek a részben vagy egészében közpénzből előállított, az állami távérzékelési adatbázis** adattartalmát érintő adatnak **egy, az eredetivel megegyező példányát**. Ez alól kizárólag a honvédelmi célokra készült távérzékelési adatok jelentenek kivételt.

129/2015. (V. 27.) Korm. rendelet

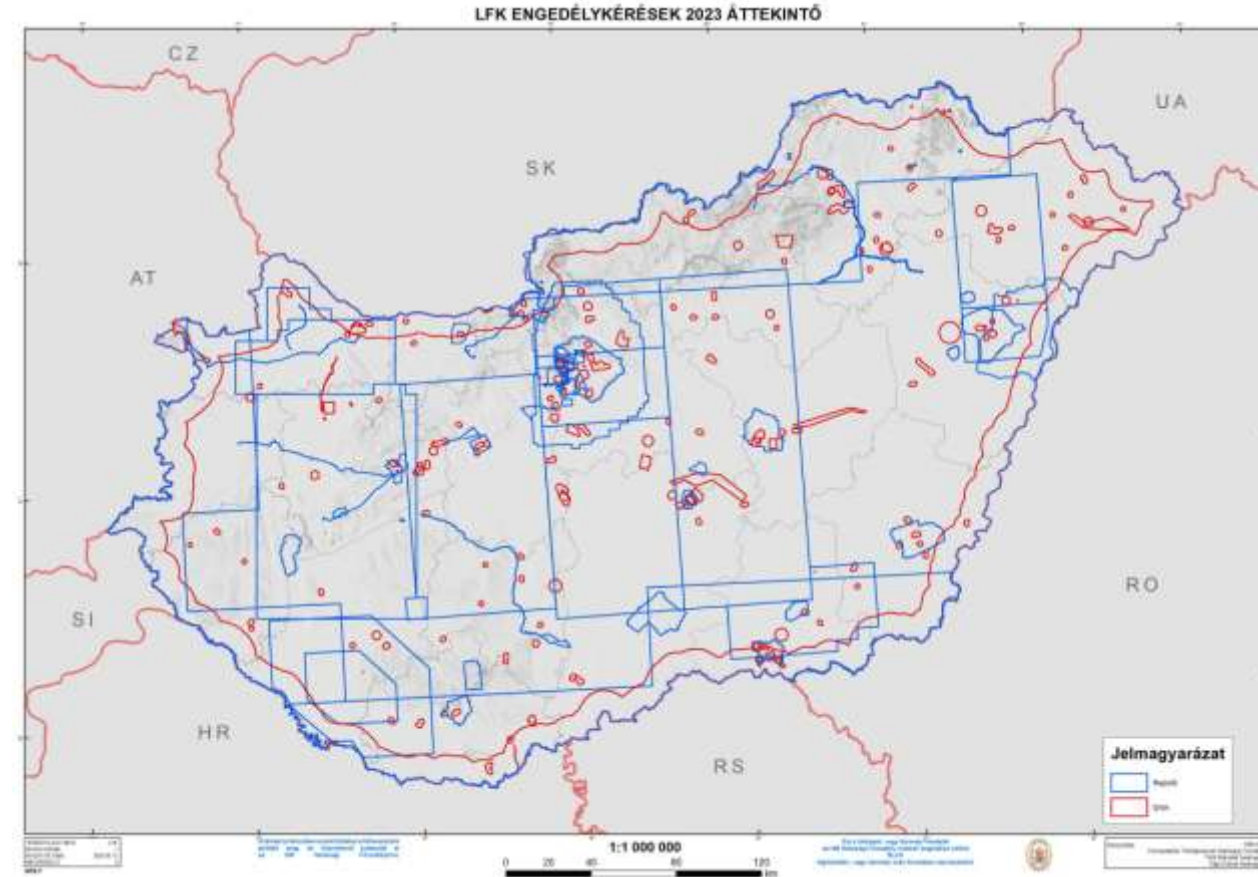
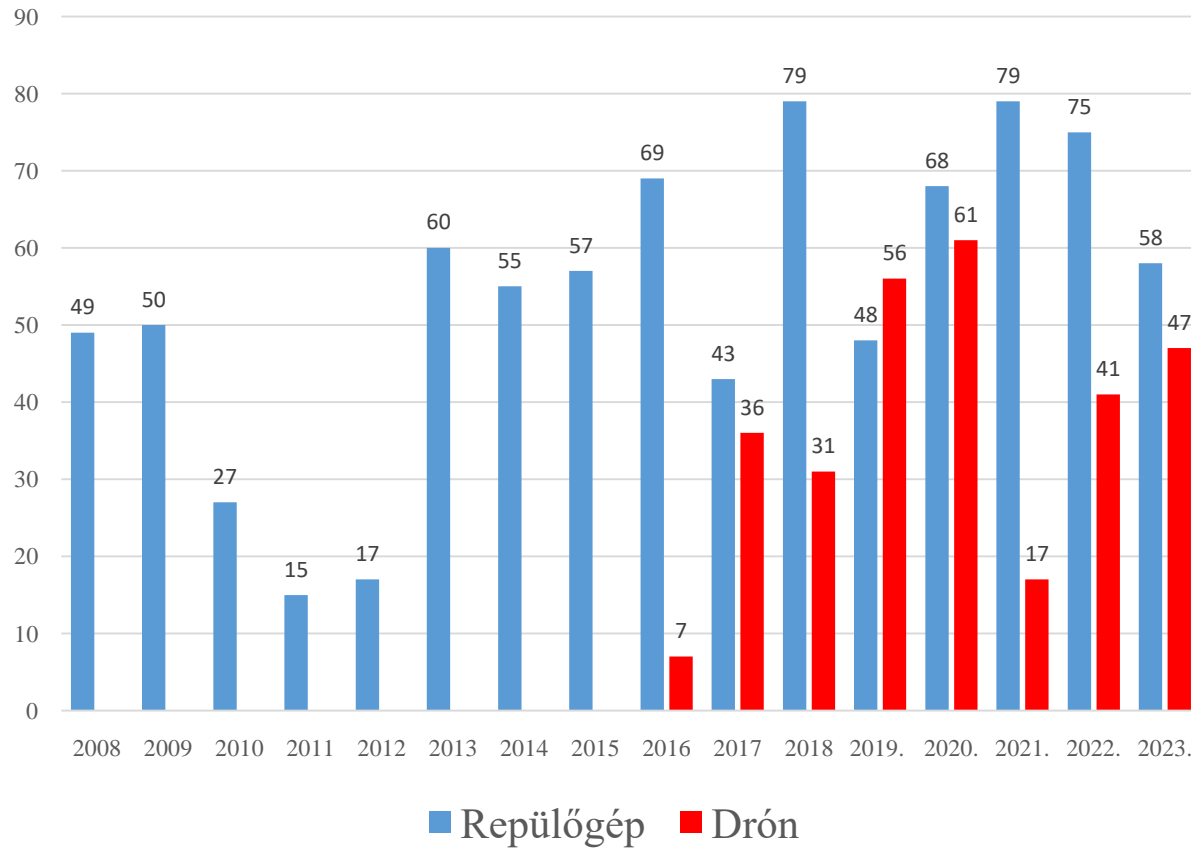
- **3. § (1)** bekezdése alapján az Fttv. 19. § (8) bekezdésében meghatározott adatszolgáltatás elmulasztásáért kiszabható bírság mértéke az adattartalom előállításához felhasznált közpénz 10%-a, de legalább 50 000 forint, és legfeljebb 200 000 forint.
- A bírságot a honvédelmi térképészeti hatósági feladatokért felelős szerv szabja ki.





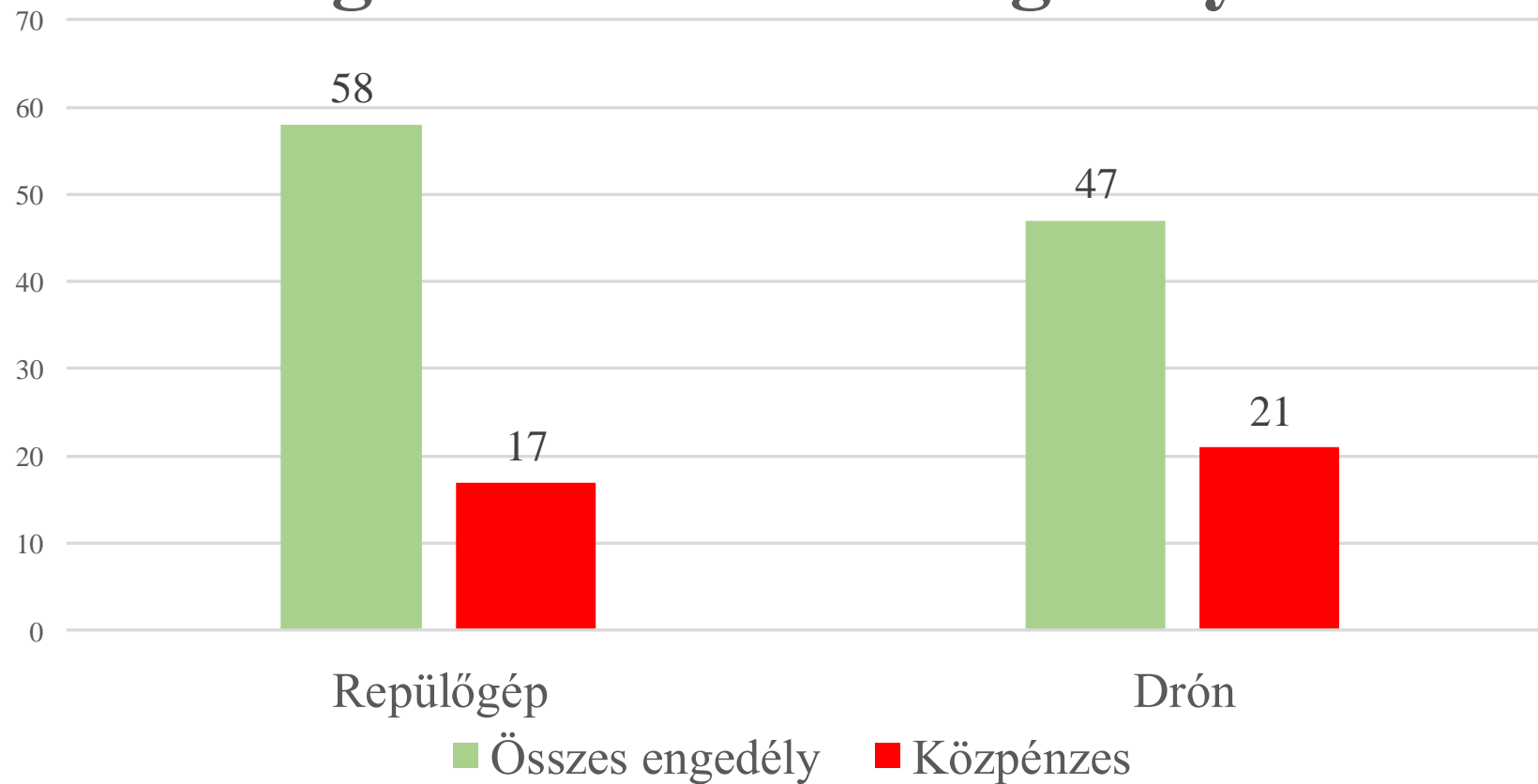
Hatósági feladatok (légitávérekelés engedélyezése)

Légitávérekelési engedélyek





Légi távérzékelési engedélyek





A HAZÁÉRT

**Köszönöm megtisztelő
figyelmüket!**

